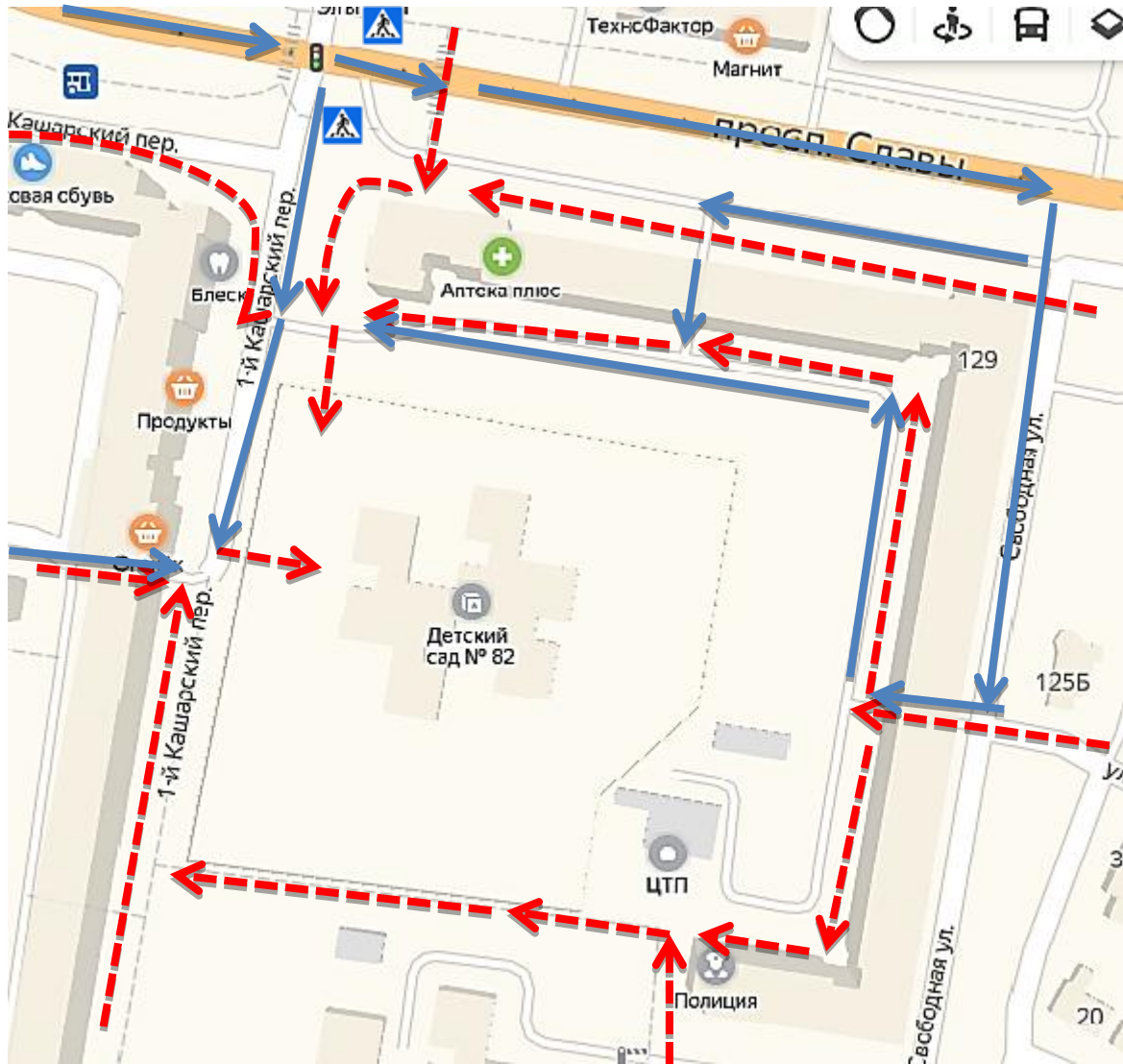


2. План-схемы

2.1. План-схема района расположения образовательной организации, пути движения транспортных средств и воспитанников

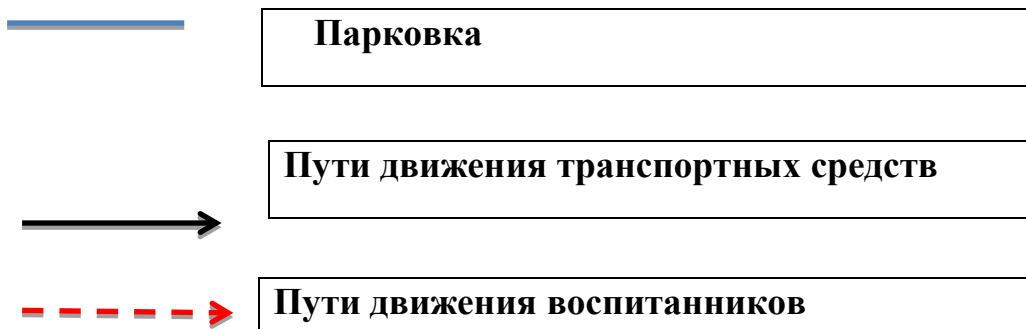
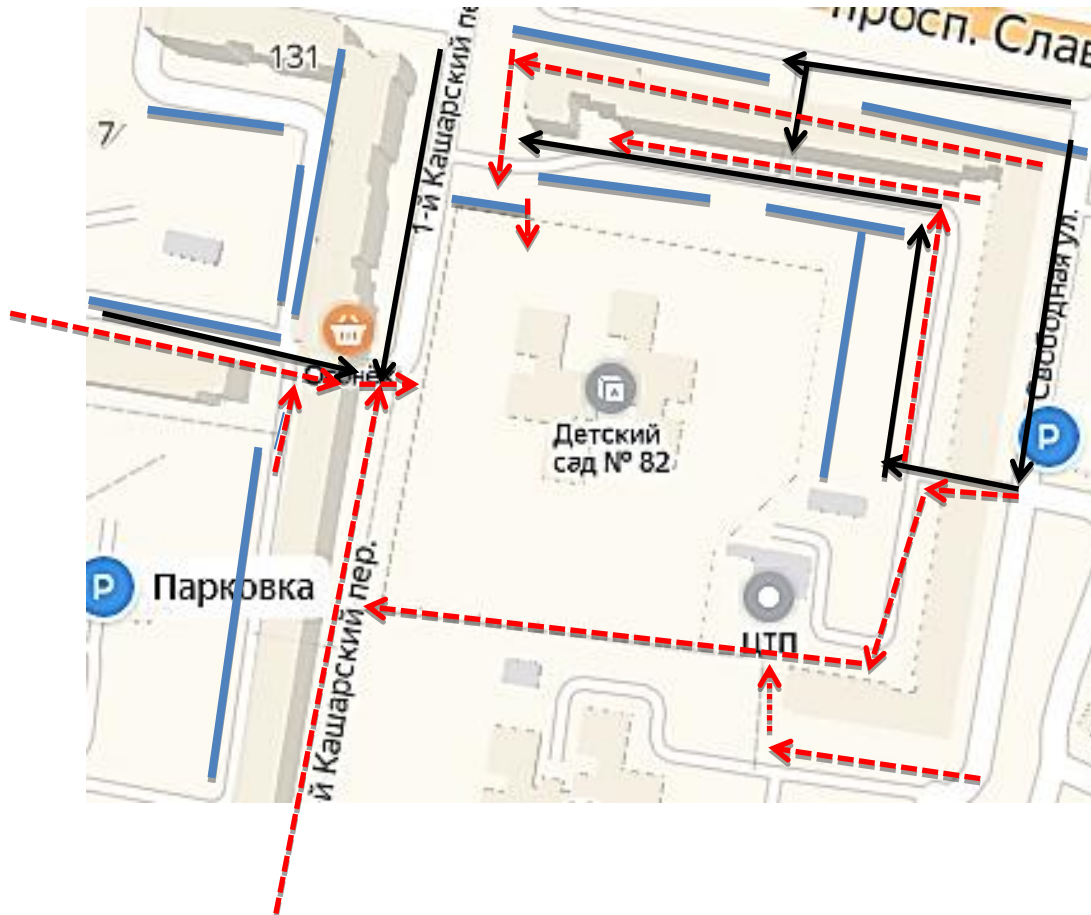


Пути движения воспитанников

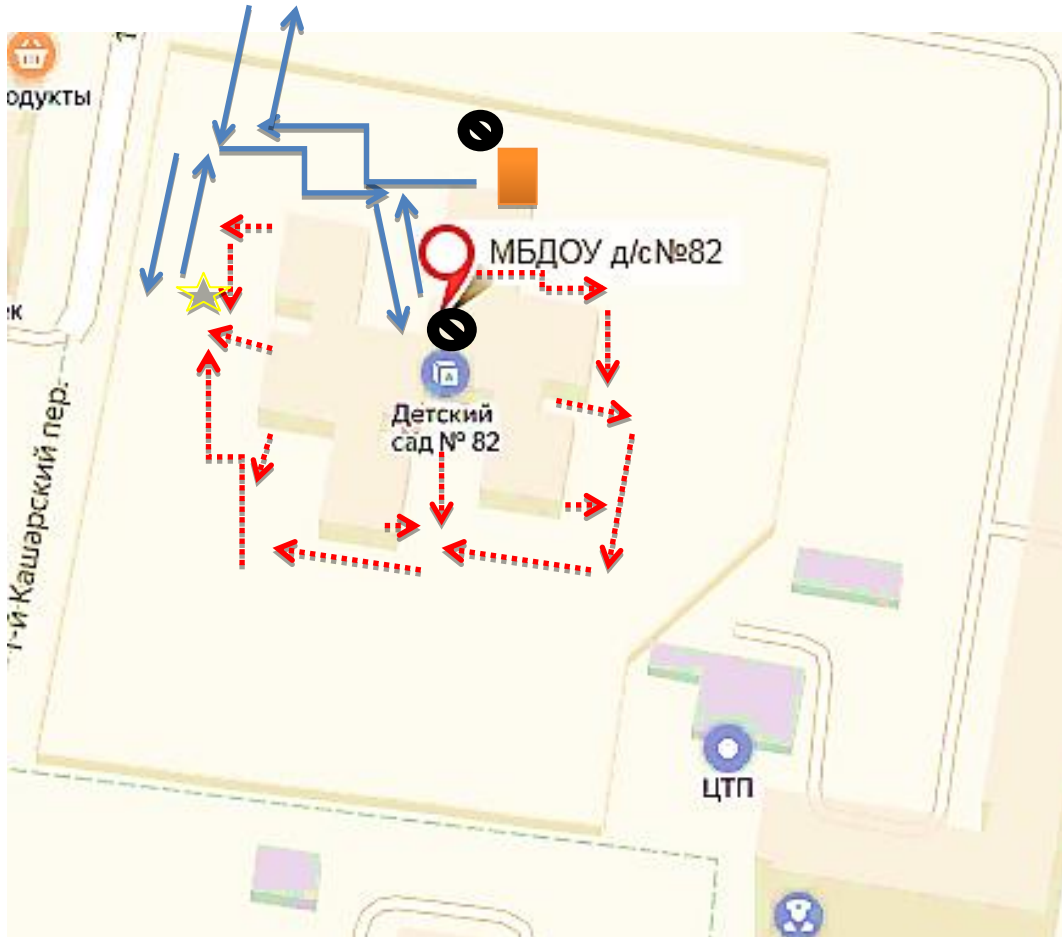


Пути движения транспортных средств

2.2 Схема организации дорожного движения в непосредственной близости от образовательной организации с размещением соответствующих технических средств организации дорожного движения детей и расположением парковочных мест



2.3. Пути движения транспортных средств по территории образовательного учреждения к местам разгрузки/погрузки и рекомендуемые безопасные пути передвижения детей (воспитанников)



Пути движения транспортных средств по территории МБДОУ д/с №82



Место посадки детей в автобус

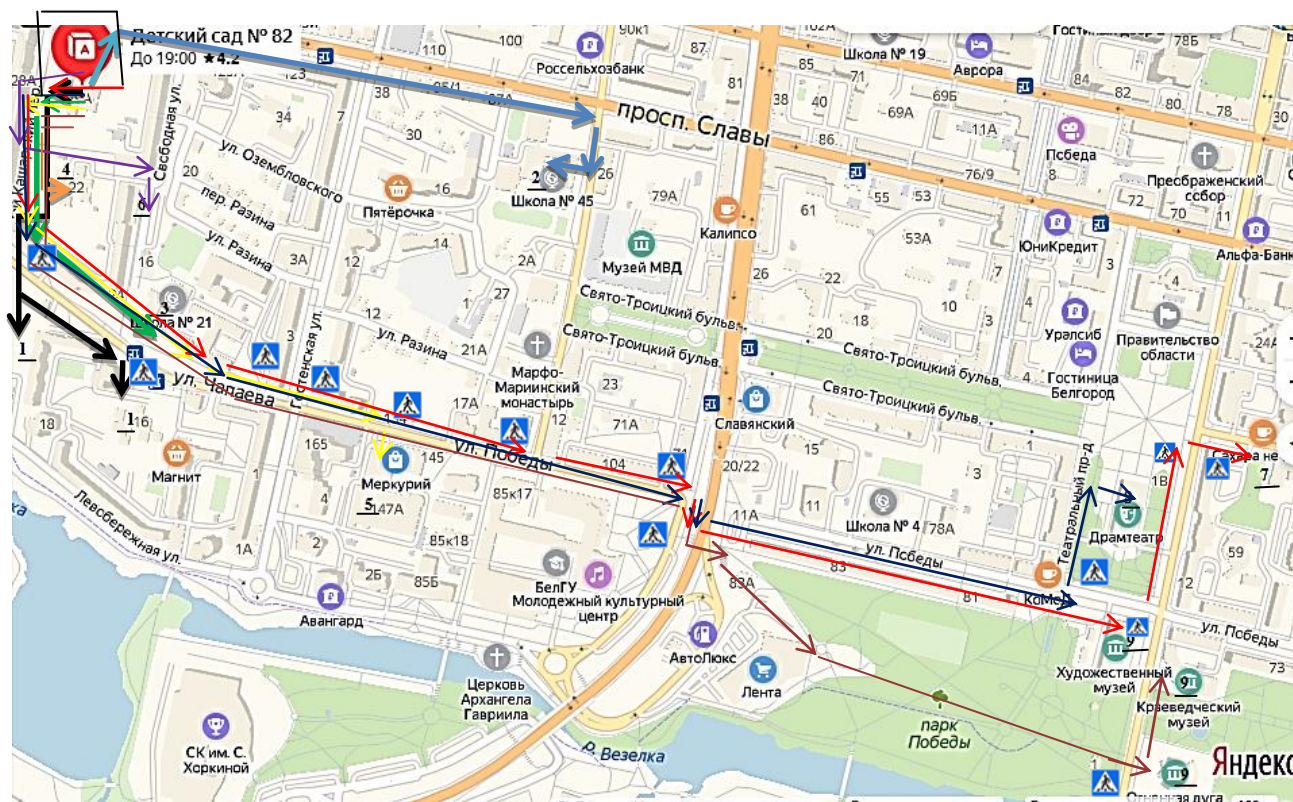


Место погрузки/разгрузки на территории МБДОУ д/с №82



Безопасные маршруты следования детей по территории МБДОУ д/с №82

2.4. Маршруты движения организованных групп детей (воспитанников) от образовательного учреждения к основным объектам инфраструктуры (основные маршруты следования детей дошкольной организации к социальным объектам, проведения конкурсов, экскурсий, целевых прогулок и др.)



Условные обозначения (предполагаемые безопасные пути следования детей к социальным объектам):

- ➔ 1. МБДОУ д/с №86, МБДОУ д/с №76;
- ➔ 2. МБОУ СОШ №45;
- ➔ 3. Библиотека - филиал №14, МБОУ СОШ №21;
- ➔ 4. Музыкальная школа №1;
- ➔ 5. «Белэкспоцентр»;
- ➔ 6. Отделение почты №15;
- ➔ 7. ГУК «Белгородский государственный музей народной культуры»
- ➔ 8. Драмтеатр;
- ➔ 9. «Художественный музей», «Краеведческий музей» «Огненная Дуга» «Парк Победы».